



CLUB ALPINO ITALIANO


Sezione di Novi Ligure

Fondata nel 1960

Sentiero "Serena e Alessandro"

PERTUSO

ROCCAFORTE LIGURE





 **Borbera e Spinti**
COMUNITÀ MONTANA VAL BORBERA E VALLE SPINTI

AVVICINAMENTO E LOGISTICA

IN AUTO

Autostrada A7 Milano-Genova
Uscita Vignole Borbera-Arquata Scrivia
SP 140 della Val Borbera sino a Pertuso (15 km)

 Piazzale antistante la stele della Divisione Pinan-Cichero

 Per consentire il rientro a Pertuso, necessita dislocare preventivamente un'auto presso la chiesa parrocchiale di Roccaforte Ligure

IN TRENO

+ BUS Linea Torino-Genova o Milano-Genova

Stazione di Arquata Scrivia

Autolinee Val Borbera

(tel. 0143.919561 - E-mail: autolineevalborbera@libero.it)

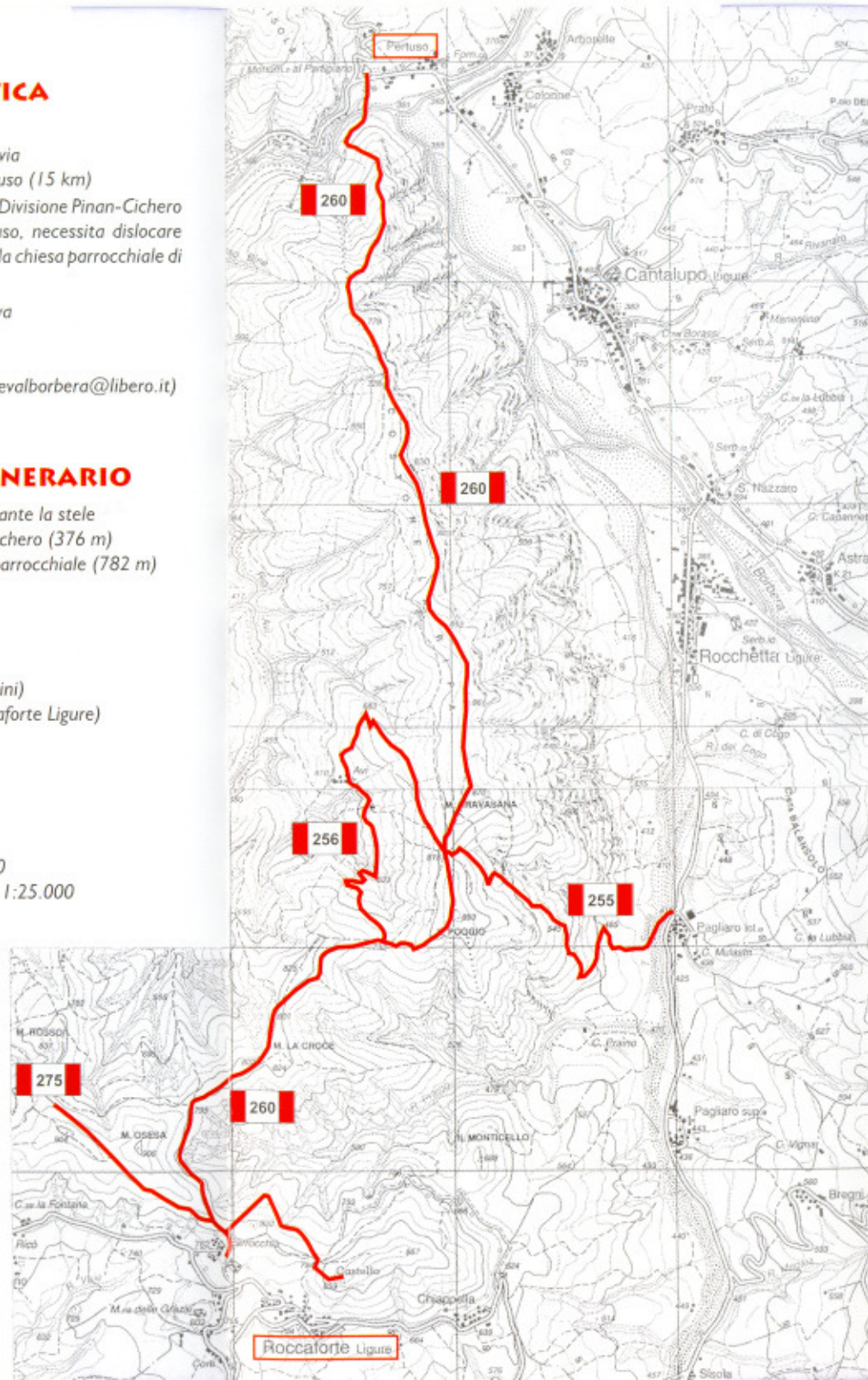
Linea Arquata Scrivia-Cabella Ligure

CARATTERISTICHE DELL'ITINERARIO

- Località di partenza: Pertuso, piazzale antistante la stele della Divisione Pinan-Cichero (376 m)
- Località di arrivo: Roccaforte Ligure, chiesa parrocchiale (782 m)
- Segnavia 260
- Dislivello in salita: 645 m
- Dislivello in discesa: 239 m
- Tempo di percorrenza: ore 4.00
- Difficoltà: EE (tratto Pertuso-Croce degli Alpini)
E (tratto Croce degli Alpini-Roccaforte Ligure)
- Periodo consigliato: marzo-novembre
- Abbigliamento: da escursionismo normale

CARTOGRAFIA

- IGM - Foglio 196 III Cabella Ligure. 1:25.000
- IGM - Foglio 196 IV San Sebastiano Curone. 1:25.000
- Comunità Montana Valli Borbera e Spinti
Strade e sentieri. 1:50.000
Studio Cartografico Italiano, Genova.



DESCRIZIONE DELL'ITINERARIO

Dal piazzale antistante la stele della Divisione Pinan-Cichero (376 m), si attraversa la SP 140 e si imbocca un viottolo in discesa in direzione del ponticello sul torrente Borbera (351 m). Attraversatolo, si aggira brevemente sulla destra una spalla dirupata abbastanza esposta sul torrente (passerelle e corde fisse) per proseguire poi sulla sinistra in ripida salita diretta sul filo della cresta principale di puddingo. Con una serie di facili passaggi rocciosi (corde fisse) ed ampi saliscendi lungo il Costone della Ripa, che offrono vasti panorami sul territorio circostante, si perviene dapprima alla Croce degli Alpini (830 m) (ore 2.00), indi al M. Cravasana (870 m).

Proseguendo su sentiero in discesa nel bosco, si raggiunge la Selletta del M. Cravasana (815 m) (ore 0.45-2.45) dalla quale si dipartono i sentieri che scendono al borgo abbandonato di Avi (sulla destra, segnavia 256) ed a Pagliaro Inferiore in Val Sisola (sulla sinistra, segnavia 255). Il sentiero riprende a salire nel bosco sino al Poggio (853 m) (ore 0.15-3.00), ove è ubicato, poco sotto la cima, un piccolo ricovero in legno, per ridiscendere alla Sella di Avi (732 m) sulla quale si innesta (sulla destra, segnavia 256) il sentiero proveniente da Avi (ore 0.15-3.15).

L'itinerario si sviluppa ora su carrareccia in salita lungo le pendici boschive Ovest del M. La Croce (824 m) ed Est del M. Osesa (906 m) sino al bivio (820 m) da cui di dipartono (sulla destra, segnavia 275) il sentiero per Vignole Borbera e (sulla sinistra, tabella segnavia) il sentiero per i ruderi del Castello di Roccaforte Ligure. Proseguendo ancora in discesa, si giunge alla chiesa parrocchiale di Roccaforte Ligure (782 m) (ore 0.45-4.00).

VARIANTI

- 1) Selletta del M. Cravasana (815 m) - Avi (610 m) - Sella di Avi (732 m)
Segnavia 256. Δd 205 m, Δs 122 m, T ore 1.15, Diff. E
- 2) Selletta del M. Cravasana (815 m) - Pagliaro Inferiore (419 m)
Segnavia 255. Δd 396 m, T ore 1.15, Diff. EE-E
- 3) Bivio (820 m) - Ruderi del Castello di Roccaforte Ligure (859 m)
Tabella segnavia. Δd 36 m, Δs 75 m, T ore 0.30, Diff. E

BIBLIOGRAFIA

- E. Montagna, A. Sabbadini - Appennino Ligure. CAI Sezione Ligure, Genova 1974.
- D. Calcagno, M. Cavana, V. Moratti - I segni del tempo. Tracce di storia e arte nelle Valli Borbera e Spinti (Vol. I). Lions Club Borghetto Valli Borbera e Spinti, 2003.
- Provincia di Alessandria - La Via del Mare ed altri sentieri. Studio Cartografico Italiano, Genova.
- AA.VV. - Novi 40 anni di Club Alpino Italiano 1960-2000. CAI Sezione di Novi Ligure, 1999.

NOTE SUL TERRITORIO

Le Strette di Pertuso identificano quel tratto della Val Borbera, esteso per circa 4 km tra la frazione Persi di Borghetto di Borbera e la frazione Pertuso di Cantalupo Ligure, caratterizzato da uno straordinario canyon profondo sino a 100 m scavato dal torrente Borbera in un banco di conglomerati durissimi ed aspri (puddinga) che idealmente divide la bassa dall'alta valle.


Pertuso è altresì noto per i fatti d'arme e gli atti d'eroismo accaduti durante la Resistenza di cui restano significative testimonianze. Una lapide ricorda la battaglia di Pertuso (23-25 agosto 1944) ed un'ardita stele il sacrificio dei partigiani della Divisione Pinan-Cichero, mentre a Cantalupo Ligure un monumento ricorda il sergente sovietico Fjodor Alexandrevic Poletaev, unico partigiano straniero insignito di Medaglia d'Oro della Resistenza, eroicamente caduto nella battaglia di Cantalupo (2 febbraio 1945).

Il municipio di Roccaforte Ligure conserva l'unico reperto di età romana della Val Borbera, l' "Ara delle Matrone", cippo in pietra arenaria con iscrizioni rinvenuto casualmente nel 1822 in frazione Chiappella, lungo il probabile tracciato della via romana che collegava Libarna con l'alta Val Borbera.

L'abitato di Roccaforte Ligure è sovrastato dai ruderi del castello che meritano una visita per l'eccezionale panorama che è possibile godere dall'altura. Costruito nell'XI secolo dai Malaspina è pervenuto, dopo vari passaggi, agli Spinola che lo mantennero sino al 1797 allorché Napoleone decretò la soppressione dei feudi imperiali.

SERENA E ALESSANDRO

Il sentiero è dedicato a Serena Salvucci e Alessandro Mennella, giovani e promettenti soci della Sezione CAI di Novi Ligure, entrambi residenti in Val Borbera, tragicamente caduti sul Lyskamm Occidentale (Gruppo del Monte Rosa) il 21 luglio 2003.



Composizione grafica Gianfranco Genuzzo
Tipografia Litoservice snc - Novi Ligure (2004)



CLUB ALPINO ITALIANO

Sezione di Novi Ligure

Via Municipio 14
15067 NOVI LIGURE (AL)
Tel. 0143.2510
E-mail: noviligure@cai.it



Sede: Via Umberto I, 1
15060 Cantalupo Ligure (AL)
Tel. 0143.90954/90960 - Fax 0143.90951
E-mail: protocollo.valborbera@reteunitaria.piemonte.it
www.valborberaespinti.it

Ufficio Turistico:
Via Martiri della Benedicta
15060 Vignole Borbera (AL)
Tel. 0143.630026



Comune di Cantalupo Ligure



Comune di Rocchetta Ligure



Comune di Roccaforte Ligure

